


EVIDENČNÍ LIST HLÁSNÉHO PROFILU

LOBODICE (MORAVA)

KATEGORIE:

C

Tok: Morava
Stanice: Lobodice (Morava)
GPS: 49.39523°N, 17.30506°E
Obec: Lobodice
ORP: Přerov
Kraj: Olomoucký



Hlásný profil kat. C je umístěn východně od intravilánu na mostě pod soutokem vodního toku Blata s Moravou. Profil je osazen ultrazvukovým bezkontaktním hladinoměrným čidlem s automatickým přenosem naměřených dat a s možností zaslání varovných SMS zpráv. SPA jsou platné pro úsek: od hlásného profilu po soutok s vodním tokem Valová. Profil je ve správě obce Lobodice a monitoruje jej hlídková služba obce.

Číslo hydrologického pořadí: 4-12-01-0250-0-00

Provozovatel stanice: obec Lobodice

Příjemci varovných SMS zpráv:

Předseda PK obce Lobodice

Předseda PK města Tovačov

Místopředseda PK města Tovačov

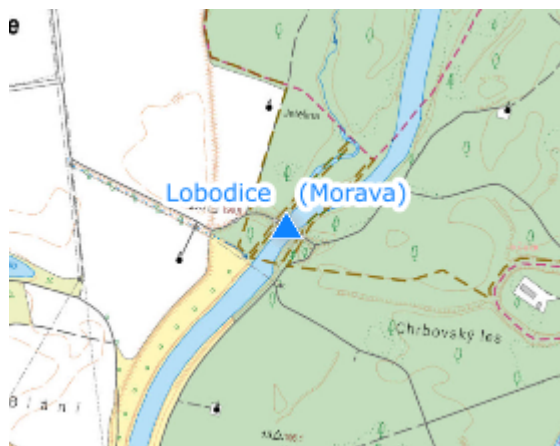
Tajemník PK města Tovačov

Předseda PK obce Troubky


Místopředseda PK obce Troubky

Poznámka:

Příjemci zpráv o výšce hladiny jsou předsedové, místopředsedové, popřípadě tajemníci povodňových komisí obce Lobodice, Troubky a města Tovačov. Provozovatel stanice dále informuje o aktuální situaci příslušné ORP (Přerov) a obce níže po toku - Uhřetice a Kojetín.



Stupně povodňové aktivity (cm)

I.SPA	bdělost		400
II.SPA	pohotovost		450
III.SPA	ohrožení		500

Četnost hlášení SPA

I.SPA	min. 1x denně
II.SPA	min. 2x denně
III.SPA	min. 3x denně

Vodočetná lať: ANO

Přenos dat: ANO

SMS: ANO

Centrum automatického sběru dat: www.hladiny.cz

Naměřená data jsou dostupná na: <https://www.hladiny.cz/cz/#lvs#graph#23899#Lobodice-H>

export evidenčního listu: 22.07.2024 20:58

Veškerá uváděná data jsou bez právní záruky.