

# EVIDENČNÍ LIST HLÁSNÉHO PROFILU

## LOBENDAVA - JIH (LUČNÍ POTOK)

KATEGORIE:

**C**

**Tok:** Luční potok  
**Stanice:** Lobendava - jih (Luční potok)  
**GPS:** 51.0195039°N, 14.3176739°E  
**Obec:** Lobendava  
**ORP:** Rumburk  
**Kraj:** Ústecký



Hlásný profil kategorie C Lobendava - jih (Luční potok) se nachází na mostní konstrukci u č. p. 111, která je součástí komunikace II/266 v jižní části intravilánu obce Lobendava. Vodoměrná stanice je složena pouze z vyznačených stupňů povodňové aktivity. Provozovatelem hlásného profilu je obec Lobendava.

**Číslo hydrologického pořadí: 1-15-01-0280**




**Provozovatel stanice: Obec Lobendava**

**Poznámka:**

Platnost SPA: intravilán obce Lobendava



### Stupně povodňové aktivity (cm)

I.SPA	bdělost		120
II.SPA	pohotovost		135
III.SPA	ohrožení		145

### Četnost hlášení SPA

I.SPA	2x denně
II.SPA	3x denně
III.SPA	každou hodinu

**Vodočetná lať: NE**

**Přenos dat: NE**

**SMS: NE**

export evidenčního listu: 23.07.2024 00:39

Veškerá uváděná data jsou bez právní záruky.