

EVIDENČNÍ LIST HLÁSNÉHO PROFILU

LITULTOVICE H2 (LITULTOVICKÝ POTOK)

KATEGORIE:

C

Tok: Litultovický potok
Stanice: Litultovice H2 (Litultovický potok)
GPS: 49.90392°N, 17.7435°E
Obec: Litultovice
ORP: Opava
Kraj: Moravskoslezský



Na silničním mostu přes Litultovický potok. Profil monitoruje hlídková služba obce, dále je profil vybaven automatickým přenosem dat s možností zaslání varovných sms zpráv. Příjemce zpráv hlídkové služby o výšce hladiny je Úřad městyse Litultovice. Obec dále varuje obec Dolní Životice, která se nachází níže na toku a také informuje příslušné ORP (Opava).

Číslo hydrologického pořadí: 2-02-02-091

Provozovatel stanice: Městys Litultovice




Příjemci varovných SMS zpráv:

| | |
|------------------------------|-----------------|
| starosta městyse Litultovice | Ing. Jan Birgus |
| vedoucí JSDH | Jiří Drápal |
| zastupitel | Ivo Machovský |
| zastupitel | Tomáš Lebeda |

Poznámka:



Stupně povodňové aktivity (cm)

| | | | |
|---------|------------|---|-----|
| I.SPA | bdělost |  | 50 |
| II.SPA | pohotovost |  | 80 |
| III.SPA | ohrožení |  | 120 |

Četnost hlášení SPA

| | |
|---------|-------------|
| I.SPA | 1x denně |
| II.SPA | 4x denně |
| III.SPA | 3 h hlášení |

Vodočetná lať: ANO

Přenos dat: ANO

SMS: ANO

Centrum automatického sběru dat: <http://www.hladiny.cz>

Naměřená data jsou dostupná na: <https://hladiny.cz/cz/#lvs#graph#42504#Litultovice-H2>

export evidenčního listu: 21.11.2024 18:41

Veškerá uváděná data jsou bez právní záruky.