

EVIDENČNÍ LIST HLÁSNÉHO PROFILU

LIPOVÁ-LÁZNĚ (STAŘÍČ)

KATEGORIE:

C

Tok: Staříč
Stanice: Lipová-lázně (Staříč)
GPS: 50.22888°N, 17.14603°E
Obec: Lipová-Lázně
ORP: Jeseník
Kraj: Olomoucký

Hlásný profil se nachází 5 m nad mostem do lázní na pravém břehu. Platnost SPA: Lipová-lázně, Jeseník




Číslo hydrologického pořadí: 2-04-04-086

Provozovatel stanice: Obec Lipová

Poznámka:



Stupně povodňové aktivity (cm)

I.SPA	bdělost		100
II.SPA	pohotovost		120
III.SPA	ohrožení		140

Četnost hlášení SPA

I.SPA	1x denně
II.SPA	4x denně
III.SPA	každé 3 hodiny

Vodočetná lať: ANO

Přenos dat: NE

SMS: NE

export evidenčního listu: 24.11.2024 04:18

Veškerá uváděná data jsou bez právní záruky.