

# EVIDENČNÍ LIST HLÁSNÉHO PROFILU

LICHNOV (ČIŽINA)

KATEGORIE:

C

**Tok:** Čížina  
**Stanice:** Lichnov (Čížina)  
**GPS:** 50.02219°N, 17.65765°E  
**Obec:** Lichnov  
**ORP:** Krnov  
**Kraj:** Moravskoslezský



Vodoměrný hlásný profil kat. C ve správě obce Lichnov (ultrazvuková sonda pro měření stavů hladin a vodočetná lať) je umístěn na mostní konstrukci na dolním toku řeky Čížiny (most u č. p. 12, v blízkosti areálu firmy ZESPO Sosnová, s.r.o.).




Číslo hydrologického pořadí: 2-02-01-073

Provozovatel stanice: Obec Lichnov

Poznámka:



## Stupně povodňové aktivity (cm)

I.SPA	bdělost		90
II.SPA	pohotovost		120
III.SPA	ohrožení		160

## Četnost hlášení SPA

I.SPA	min. 1x denně
II.SPA	min. 4x denně
III.SPA	každé 3 hodiny

Vodočetná lať: ANO

Přenos dat: ANO

SMS: ANO

Centrum automatického sběru dat: <http://hladiny.cz/>

Naměřená data jsou dostupná na: <https://hladiny.cz/cz/#lvs#graph#50324#H-Lichnov>