

# EVIDENČNÍ LIST HLÁSNÉHO PROFILU

**LIBOTENICE (LABE)**

KATEGORIE:

**C**

**Tok:** Labe  
**Stanice:** Libotenice (Labe)  
**GPS:** 50.47524°N, 14.23228°E  
**Obec:** Libotenice  
**ORP:** Roudnice nad Labem  
**Kraj:** Ústecký



Hlásný profil kat. C se nachází na levém břehu Labe pod č. p. 33. Profil je vybaven vodočetnou laťí a nanometrickou sondou (pod areálem ČOV) s automatickým odesíláním dat a výstražných SMS zpráv. Provozovatelem hladinoměru je Mikroregion Porta Bohemica.




**Číslo hydrologického pořadí: 1-12-03-0390-0-00**

**Provozovatel stanice: Mikroregion Porta Bohemica**

**Poznámka:**



## Stupně povodňové aktivity (cm)

I.SPA	bdělost		390
II.SPA	pohotovost		470
III.SPA	ohrožení		530

## Četnost hlášení SPA

I.SPA	min. 1x denně
II.SPA	min. 2x denně
III.SPA	min. 3x denně

**Vodočetná lať: ANO**

**Přenos dat: ANO**

**SMS: ANO**

**Centrum automatického sběru dat: [www.hladiny.cz](http://www.hladiny.cz)**

**Naměřená data jsou dostupná na: <https://hladiny.cz/cz/#lvs#graph#50108#Libotenice-H>**