

EVIDENČNÍ LIST HLÁSNÉHO PROFILU

LIBINA, POD RYBNÍČKEM (MLADOŇOVSKÝ POTOK)

KATEGORIE:

C

Tok: Mladoňovský potok
Stanice: Libina, pod rybníčkem (Mladoňovský potok)
GPS: 49.891689°N, 17.090605°E
Obec: Libina
ORP: Šumperk
Kraj: Olomoucký

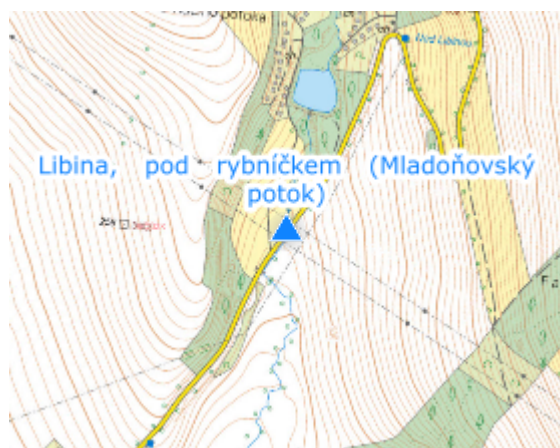


Hlásný profil kat. C je umístěn ve východní části katastru obce na povodní straně silničního mostu (č. 44630-2) pod chatařskou oblastí. Profil je osazen ultrazvukovým bezkontaktním hladinovým čidlem s automatickým přenosem naměřených dat a vodočetnou lať s vyznačenými SPA. SPA jsou platné pro úsek : vodní tok na území obce Libina po soutok s Libinským potokem. Majitelem a provozovatelem profilu je obec Libina.




Číslo hydrologického pořadí: 4-10-03-0290-0-00

Provozovatel stanice: obec Libina

Poznámka:



Stupně povodňové aktivity (cm)

| | | | |
|---------|------------|---|-----|
| I.SPA | bdělost |  | 80 |
| II.SPA | pohotovost |  | 110 |
| III.SPA | ohrožení |  | 140 |

Četnost hlášení SPA

| | |
|---------|---------------|
| I.SPA | min. 1x denně |
| II.SPA | min. 2x denně |
| III.SPA | min. 3x denně |

Vodočetná lať: ANO

Přenos dat: ANO

SMS: ANO

Centrum automatického sběru dat: <https://www.hladiny.cz/>

Naměřená data jsou dostupná na:

<https://www.hladiny.cz/cz/#lvs#graph#50478#H-Libina--pod-rybnickem>