

EVIDENČNÍ LIST HLÁSNÉHO PROFILU

LIBINA, HLAVNÍ NÁMĚSTÍ (MLADOŇOVSKÝ POTOK)

KATEGORIE:

C

Tok: Mladoňovský potok
Stanice: Libina, hlavní náměstí (Mladoňovský potok)
GPS: 49.876521°N, 17.083239°E
Obec: Libina
ORP: Šumperk
Kraj: Olomoucký



Hlásný profil kat. C je umístěn na návodní straně silničního mostu (č. 446-019) přes tok na hlavním náměstí obce Libina. Profil je osazen ultrazvukovým bezkontaktním hladinovým čidlem s automatickým přenosem naměřených dat a vodočetnou lať s vyznačenými SPA. SPA jsou platné pro úsek : vodní tok na území obce Libina po ústí do Oskavy. Majitelem a provozovatelem profilu je obec Libina.



Číslo hydrologického pořadí: 4-10-03-0310-0-00

Provozovatel stanice: obec Libina

Poznámka:



Stupně povodňové aktivity (cm)

I.SPA	bdělost		80
II.SPA	pohotovost		120
III.SPA	ohrožení		180

Četnost hlášení SPA

I.SPA	1x 10 min
II.SPA	1x 10 min
III.SPA	1x 10 min

Vodočetná lať: ANO

Přenos dat: ANO

SMS: ANO

Centrum automatického sběru dat: <https://www.hladiny.cz/>

Naměřená data jsou dostupná na:

<https://www.hladiny.cz/cz/#lvs#graph#50491#H-Libina--hl--namesti>