

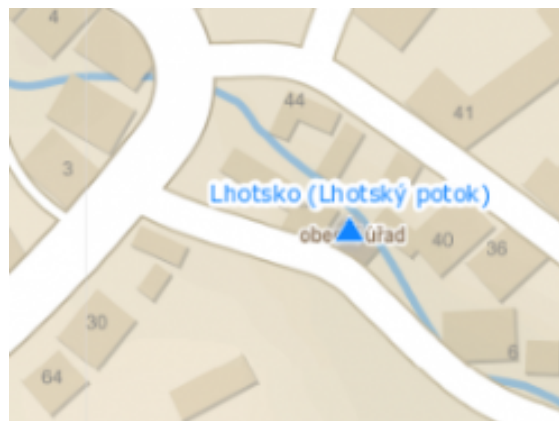
EVIDENČNÍ LIST HLÁSNÉHO PROFILU

LHOTSKO (LHOTSKÝ POTOK)

KATEGORIE:

C

Tok: Lhotský potok
Stanice: Lhotsko (Lhotský potok)
GPS: 49.2133597°N, 17.8809878°E
Obec: Lhotsko
ORP: Vizovice
Kraj: Zlínský



Hlásný profil kat. C je umístěn na kraji Lhotského potoka u obecního úřadu (objekt č. p. 42). Jedná se o barevně rozlišené značky na sloupu. Provozovatelem hladinoměru je obec Lhotsko.




Číslo hydrologického pořadí: 4-13-01-017

Provozovatel stanice: Obec Lhotsko

Poznámka:



Stupně povodňové aktivity (cm)

| | | | |
|---------|------------|---|-----|
| I.SPA | bdělost |  | 64 |
| II.SPA | pohotovost |  | 80 |
| III.SPA | ohrožení |  | 100 |

Četnost hlášení SPA

| | |
|---------|---------------|
| I.SPA | min. 1x denně |
| II.SPA | min. 2x denně |
| III.SPA | min. 3x denně |

Vodočetná lať: NE

Přenos dat: NE

SMS: NE

export evidenčního listu: 24.11.2024 00:05

Veškerá uváděná data jsou bez právní záruky.