

# EVIDENČNÍ LIST HLÁSNÉHO PROFILU

## LG SOUMARSKÝ MOST (TEPLÁ VLTAVA)

KATEGORIE:

**C**

**Tok:** Teplá Vltava  
**Stanice:** LG Soumarský most (Teplá Vltava)  
**GPS:** 48.90868°N, 13.82493°E  
**Obec:** Volary  
**ORP:** Prachatice  
**Kraj:** Jihočeský

Hladinoměrná stanice LG Soumarský most (Teplá Vltava) se nachází na Teplé Vltavě na Soumarském mostě. Profil monitoruje hlídková služba města, dále je profil vybaven automatickým přenosem dat. Město dále varuje obec Stožec, která se nachází na toku níže pod městem a ORP Prachatice. Povodí Vltavy, státní podnik nemá stanoveny na tomto hlásném profilu SPA, avšak město Volary si je pro účely katastrálního území stanovily.




**Číslo hydrologického pořadí: 1-06-01-023**

**Provozovatel stanice: Povodí Vltavy, státní podnik**

**Poznámka:**



### Stupně povodňové aktivity (cm)

I.SPA	bdělost		102
II.SPA	pohotovost		135
III.SPA	ohrožení		196

### Četnost hlášení SPA

I.SPA	min. 1x denně
II.SPA	min. 2x denně
III.SPA	min. 3x denně

**Vodočetná lať: NE**

**Přenos dat: ANO**

**SMS: NE**

**Centrum automatického sběru dat: [www.pvl.cz](http://www.pvl.cz)**

**Naměřená data jsou dostupná na:**

**<https://www.pvl.cz/portal/SaP/cz/PC/Mereni.aspx?id=TVSM&oid=1>**