

# EVIDENČNÍ LIST HLÁSNÉHO PROFILU

## LG RAKOVNÍK (RAKOVNICKÝ POTOK)

KATEGORIE:

C

**Tok:** Rakovnický potok  
**Stanice:** LG Rakovník (Rakovnický potok)  
**GPS:** 50.090574°N, 13.753786°E  
**Obec:** Rakovník  
**ORP:** Rakovník  
**Kraj:** Středočeskýportpo



LG Rakovník se nachází ve městě Rakovník nedaleko Záborského mlýna. Provozovatelem je PVL - Závod Berounka.




**Číslo hydrologického pořadí:** 1-11-03-0370-0-00

**Provozovatel stanice:** Povodí Vltavy, státní podnik

**Poznámka:**



### Stupně povodňové aktivity (cm)

I.SPA	bdělost		150
II.SPA	pohotovost		250
III.SPA	ohrožení		350

### Četnost hlášení SPA

I.SPA	1 x denně
II.SPA	2 x denně
III.SPA	3h hlášení

**Vodočetná lať:** NE

**Přenos dat:** ANO

**SMS:** NE

**Naměřená data jsou dostupná na:** <https://www.pvl.cz/portal/SaP/cz/PC/Mereni.aspx?id=RPRK>

export evidenčního listu: 22.07.2024 16:33

Veškerá uváděná data jsou bez právní záruky.