

EVIDENČNÍ LIST HLÁSNÉHO PROFILU

LG POLNIČKA (SÁZAVA)

KATEGORIE:

C

Tok: Sázava
Stanice: LG Polnička (Sázava)
GPS: 49.60664°N, 15.91842°E
Obec: Polnička
ORP: Žďár nad Sázavou
Kraj: Vysočina



Hlásný profil kat. C se nachází v jihovýchodní části obce Polnička u křížku pod Hamerským rybníkem, na pravém břehu Sázavy. Profil je osazen ultrazvukovým bezkontaktním hladinoměrným čidlem s automatickým přenosem naměřených dat a s možností zasílání varovných SMS zpráv. Provozovatelem hladinoměru je Povodí Vltavy, státní podnik.




Číslo hydrologického pořadí: 1-09-01-0010-1-00

Provozovatel stanice: Povodí Vltavy, státní podnik

Poznámka:



Stupně povodňové aktivity (cm)

I.SPA	bdělost		50
II.SPA	pohotovost		70
III.SPA	ohrožení		90

Četnost hlášení SPA

I.SPA	min. 1x denně
II.SPA	min. 4 x denně
III.SPA	každé 3 hodiny

Vodočetná lať: NE

Přenos dat: ANO

SMS: ANO

Naměřená data jsou dostupná na:

<https://www.pvl.cz/portal/SaP/cz/pc/Mereni.aspx?id=SAPL&oid=2>

export evidenčního listu: 22.11.2024 09:02

Veškerá uváděná data jsou bez právní záruky.