

# EVIDENČNÍ LIST HLÁSNÉHO PROFILU

## LG DOLNÍ BORY (OSLAVA)

KATEGORIE:

**C**

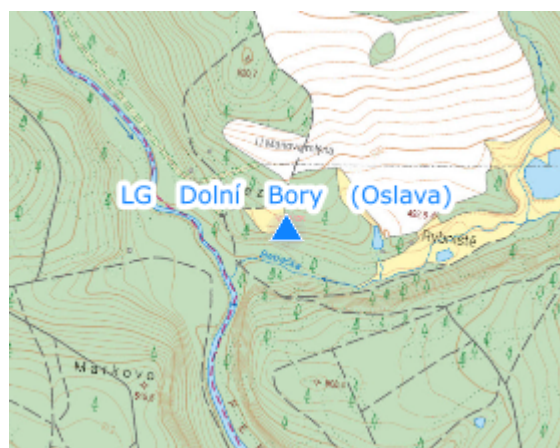
**Tok:** Oslava  
**Stanice:** LG Dolní Bory (Oslava)  
**GPS:** 49.42410°N, 15.98680°E  
**Obec:** Bory  
**ORP:** Velké Meziříčí  
**Kraj:** Kraj Vysočina

Hlásný profil kat. C je umístěn na pravém břehu vodního toku Oslava, v ř. km 70,6. Profil je vybaven automatickým přenosem dat. Provozovatelem je Povodí Moravy, s. p.



**Číslo hydrologického pořadí: 4-16-02-021**

**Provozovatel stanice: Povodí Moravy, s. p.**

**Poznámka:**



### Stupně povodňové aktivity (cm)

I.SPA	bdělost		80
II.SPA	pohotovost		110
III.SPA	ohrožení		130

### Četnost hlášení SPA

I.SPA	min. 1x denně
II.SPA	min. 4 x denně
III.SPA	každé 3 hodiny

**Vodočetná lať: NE**

**Přenos dat: ANO**

**SMS: NE**

**Naměřená data jsou dostupná na: [https://www.pmo.cz/portal/sap/cz/mereni\\_040.htm](https://www.pmo.cz/portal/sap/cz/mereni_040.htm)**