

# EVIDENČNÍ LIST HLÁSNÉHO PROFILU

## LG CHŘIBSKÁ - ODTOK (CHŘIBSKÁ KAMENICE)

KATEGORIE:

**C**

**Tok:** Chřibská kamenice  
**Stanice:** LG Chřibská - odtok (Chřibská Kamenice)  
**GPS:** 50.8542841°N, 14.5231941°E  
**Obec:** Rybníště  
**ORP:** Varnsdorf  
**Kraj:** Ústecký

Vodoměrná stanice je umístěna na odtoku z VD Chřibská na vodním toku Chřibská Kamenice ve východní části území obce Chřibská. Vodoměrná stanice je vybudována jako limnigraf s vodočetnou laťí.

**Číslo hydrologického pořadí: 1-14-05-0140**




**Provozovatel stanice: Povodí Ohře, s. p. - Závod**

**Terezín**

**Poznámka:**



### Stupně povodňové aktivity (cm)

I.SPA	bdělost		40
II.SPA	pohotovost		50
III.SPA	ohrožení		55

### Četnost hlášení SPA

I.SPA	min. 1x denně
II.SPA	min. 2x denně
III.SPA	min. 3x denně

**Vodočetná lať: ANO**

**Přenos dat: ANO**

**SMS: NE**

**Naměřená data jsou dostupná na:**

<https://sap.poh.cz/portal/SaP/cz/PC/Mereni.aspx?id=3412&oid=3>

export evidenčního listu: 21.11.2024 22:00

Veškerá uváděná data jsou bez právní záruky.