

# EVIDENČNÍ LIST HLÁSNÉHO PROFILU

## LG BLUDOVICE (LUČINA)

KATEGORIE:

**C**

**Tok:** Lučina  
**Stanice:** LG Bludovice (Lučina)  
**GPS:** 49.748063°N, 18.434770°E  
**Obec:** Horní Bludovice  
**ORP:** Havířov  
**Kraj:** Moravskoslezský

Hlásný profil kat. C se nachází na pravém břehu Lučiny u pěší lávky přes vodní tok (jižně od mostu silnice vedoucí do Frýdku-Místku). Profil je osazen hladinovým a průtokoměrným čidlem s automatickým přenosem naměřených dat. Provozovatelem je Povodí Odry, státní podnik.




**Číslo hydrologického pořadí:** 2-03-01-0700-0-00  
**Průměrný vodní stav:** 53 cm  
**Nejvyšší zaznamenaný stav:** 250cm (28.04.2017)

**Provozovatel stanice:** Povodí Odry, státní podnik

**Poznámka:**



### Stupně povodňové aktivity (cm)

I.SPA	bdělost		190
II.SPA	pohotovost		240
III.SPA	ohrožení		280

### Četnost hlášení SPA

I.SPA	min. 1x denně
II.SPA	min. 2x denně
III.SPA	min. 3x denně

**Vodočetná lať:** ANO

**Přenos dat:** ANO

**SMS:** NE

**Naměřená data jsou dostupná na:**

<https://app.pod.cz/portal/SaP/cz/PC/Mereni.aspx?id=300021312&oid=2>