

EVIDENČNÍ LIST HLÁSNÉHO PROFILU

LESNICE (LOUČKA)

KATEGORIE:

C

Tok: Loučka
Stanice: Lesnice (Loučka)
GPS: 49.87778°N, 16.93702°E
Obec: Lesnice
ORP: Zábřeh
Kraj: Olomoucký

Hladinoměrné čidlo je umístěno na mostku na místní komunikaci přes Loučku na okraji obce. Obec Lesnice dále varuje obec Leština, která se nachází níže na toku a také informuje příslušné ORP (Zábřeh).

Číslo hydrologického pořadí: 4-10-01-052

Provozovatel stanice: LVS MR Postřelmovsko

Příjemci varovných SMS zpráv:




Starosta obce

Poznámka:

Obec dále varuje obec níže na toku a také informuje příslušné ORP (Zábřeh).



Stupně povodňové aktivity (cm)

I.SPA	bdělost		80
II.SPA	pohotovost		100
III.SPA	ohrožení		130

Četnost hlášení SPA

I.SPA	1x denně
II.SPA	4x denně
III.SPA	3 hod hlášení

Vodočetná lať: NE

Přenos dat: ANO

SMS: ANO

Centrum automatického sběru dat: <http://www.edpp.cz>

Naměřená data jsou dostupná na: <https://www.hladiny.cz/hladiny/index.php?ca=128&cs=42546>

export evidenčního listu: 21.11.2024 19:25

Veškerá uváděná data jsou bez právní záruky.