

# EVIDENČNÍ LIST HLÁSNÉHO PROFILU

## LEOPOLDSCHLAG (MALŠE)

KATEGORIE:

**C**

**Tok:** Malše  
**Stanice:** Leopoldschlag (Malše)  
**GPS:** 48.6197°N, 14.5003°E  
**Obec:** Leopoldschlag  
**ORP:**  
**Kraj:**

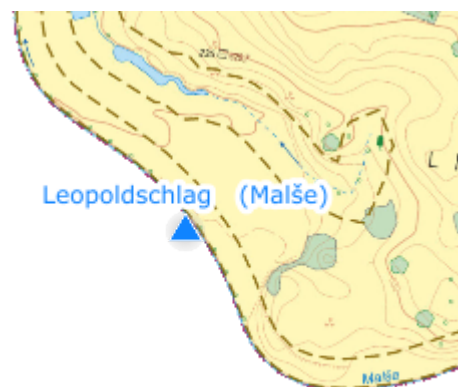


Hlásný profil na území Rakouska. V rámci rakousko-české spolupráce je domluveno předávání informace ohledně vodního stavu na řece Malši v Leopoldschlagu. Varování obdrží ČHMÚ a Povodí Vltavy, státní podnik při jednotlivých SPA.




**Číslo hydrologického pořadí: 1-06**

**Provozovatel stanice: Rakousko**

**Poznámka:**



### Stupně povodňové aktivity (cm)

I.SPA	bdělost		260
II.SPA	pohotovost		320
III.SPA	ohrožení		350

### Četnost hlášení SPA

I.SPA	1 x
II.SPA	2 x
III.SPA	každé 3 hodiny

**Vodočetná lať: NE**

**Přenos dat: NE**

**SMS: NE**

**Centrum automatického sběru dat: oddělení Hydrologie Úřadu hornorakouské zemské vlády (HDOÖ)**

export evidenčního listu: 21.11.2024 19:29

Veškerá uváděná data jsou bez právní záruky.