

# EVIDENČNÍ LIST HLÁSNÉHO PROFILU

**KYJOV-LAŤ (KYJOVKA)**

KATEGORIE:

**C**

**Tok:** Kyjovka  
**Stanice:** Kyjov-lať (Kyjovka)  
**GPS:** 49.0124750°N, 17.1261611°E  
**Obec:** Kyjov  
**ORP:** Kyjov  
**Kraj:** Jihomoravský

Hlásný profil vybavený vodočetnou lať se nachází u mostu přes Kyjovku na ulici tř. Komenského. Vývoj stavu hladiny v hlásném profilu sleduje povodňová komise města Kyjov. Informace dále předává povodňovým komisím obce Svatobořice-Mistřín a města Dubňany.




**Číslo hydrologického pořadí: 4-17-01-074**

**Provozovatel stanice: Město Kyjov**

**Poznámka:**



## Stupně povodňové aktivity (cm)

I.SPA	bdělost		150
II.SPA	pohotovost		170
III.SPA	ohrožení		200

## Četnost hlášení SPA

I.SPA	min. 1 x denně
II.SPA	min. 4 x denně
III.SPA	každé 3 hodiny

**Vodočetná lať: ANO**

**Přenos dat: NE**

**SMS: NE**