

# EVIDENČNÍ LIST HLÁSNÉHO PROFILU

**KUŘIM (KUŘIMKA - HP3)**

KATEGORIE:

**C**

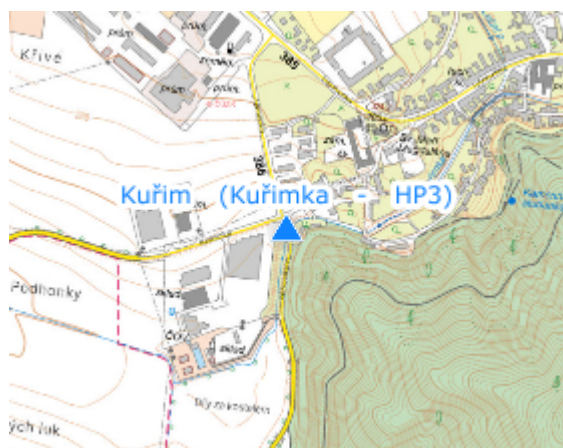
**Tok:** Kuřimka  
**Stanice:** Kuřim (Kuřimka - HP3)  
**GPS:** 49.294685°N, 16.523476°E  
**Obec:** Kuřim  
**ORP:** Kuřim  
**Kraj:** Jihomoravský

Hlásný profil kat. C je umístěn na mostní konstrukci na toku Kuřimka v ř. km 7,321, v ulici U Rybníka. Provozovatelem hladinoměru je město Kuřim.



**Číslo hydrologického pořadí:** 4-15-01-1420-0-00  
**Průměrný vodní stav:** 20 cm

**Provozovatel stanice:** Město Kuřim

**Poznámka:**



## Stupně povodňové aktivity (cm)

I.SPA	bdělost		90
II.SPA	pohotovost		110
III.SPA	ohrožení		130

## Četnost hlášení SPA

I.SPA	každých 20 min
II.SPA	každých 10 min
III.SPA	každých 5 min

**Vodočetná lať:** ANO

**Přenos dat:** ANO

**SMS:** ANO

**Centrum automatického sběru dat:** <http://www.hladiny.cz>

**Naměřená data jsou dostupná na:** <https://www.hladiny.cz/cz/#lvs#graph#50553#H3-Kurim>