

# EVIDENČNÍ LIST HLÁSNÉHO PROFILU

## KUNVALD (HORSKÝ POTOK)

KATEGORIE:

C

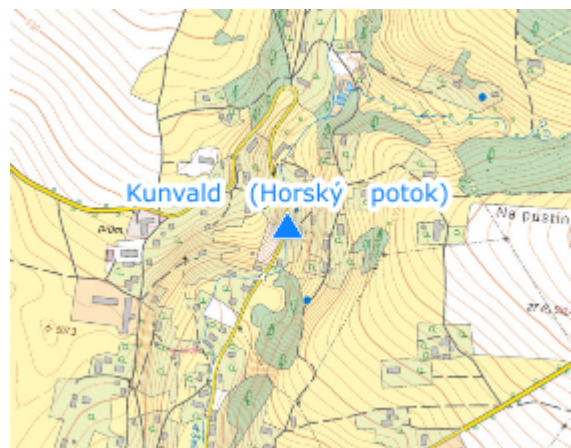
**Tok:** Horský potok  
**Stanice:** Kunvald (Horský potok)  
**GPS:** 50.1372531°N, 16.5016308°E  
**Obec:** Kunvald  
**ORP:** Žamberk  
**Kraj:** Pardubický

Vodoměrná stanice hlásného profilu je umístěná na povodní straně malého mostu přes tok vedle nemovitosti č.p. 32 v horní části obce.




Číslo hydrologického pořadí:

Provozovatel stanice: **městys Kunvald**

Poznámka:



### Stupně povodňové aktivity (cm)

I.SPA	bdělost		70
II.SPA	pohotovost		90
III.SPA	ohrožení		130

### Četnost hlášení SPA

I.SPA	min. 1x denně
II.SPA	min. 2x denně
III.SPA	min. 3x denně

Vodočetná lať: **ANO**

Přenos dat: **ANO**

SMS: **NE**

Naměřená data jsou dostupná na:

<https://www.envimonitoring.cz/cz/#lvs#graph#50523#H-Kunvald>