

EVIDENČNÍ LIST HLÁSNÉHO PROFILU

KUNŠTÁT - SYCHOTÍN (PETRŮVKA)

KATEGORIE:

C

Tok: Petrůvka
Stanice: Kunštát - Sychotín (Petrůvka)
GPS: 49.503651°N, 16.508884°E
Obec: Kunštát
ORP: Boskovice
Kraj: Jihomoravský



Hlásný profil kategorie C bez přenosu dat se nachází na katastru místní části Sychotín u č.p. 83. Jeho provozovatelem je město Kunštát.




Číslo hydrologického pořadí: 4-15-02-0430-0-00

Provozovatel stanice: Město Kunštát

Poznámka:



Stupně povodňové aktivity (cm)

I.SPA	bdělost		60
II.SPA	pohotovost		90
III.SPA	ohrožení		120

Četnost hlášení SPA

I.SPA	min. 1x denně
II.SPA	min. 2x denně
III.SPA	min. 3x denně

Vodočetná lať: NE

Přenos dat: NE

SMS: NE