

# EVIDENČNÍ LIST HLÁSNÉHO PROFILU

## KUKLÍK - LAŤ (FRYŠÁVKA)

KATEGORIE:

**C**

**Tok:** Fryšávka  
**Stanice:** Kuklík - lať (Fryšávka)  
**GPS:** 49.6287375°N, 16.1142433°E  
**Obec:** Kuklík  
**ORP:** Nové Město na Moravě  
**Kraj:** Vysočina



Jedná se o hlásný profil kategorie C ve správě obce Kuklík. Hlásný profil je umístěn na mostní konstrukci přes řeku Fryšávku u obecního úřadu. Jedná se o vodočetnou lať s vyznačenými stupni povodňové aktivity. Obec dále informuje městys Sněžné a dále ORP Nové Město na Moravě.




**Číslo hydrologického pořadí: 4-15-01-026**

**Provozovatel stanice: Obec Kuklík**

**Poznámka:**



### Stupně povodňové aktivity (cm)

I.SPA	bdělost		80
II.SPA	pohotovost		110
III.SPA	ohrožení		130

### Četnost hlášení SPA

I.SPA	min. 1x denně
II.SPA	min. 2x denně
III.SPA	min. 3x denně

**Vodočetná lať: ANO**

**Přenos dat: NE**

**SMS: NE**

**Centrum automatického sběru dat: profil neumožňuje přenos dat**