

EVIDENČNÍ LIST HLÁSNÉHO PROFILU

KUKLÍK (FRYŠÁVKA)

KATEGORIE:

C

Tok: Fryšávka
Stanice: Kuklík (Fryšávka)
GPS: 49.6247061°N, 16.1176683°E
Obec: Kuklík
ORP: Nové Město na Moravě
Kraj: Vysočina



Jedná se o hlásný profil kategorie C ve správě obce Kuklík. Automatické hladinoměrné čidlo s dálkovým přenosem dat je umístěno v Kuklíku na mostku přes Fryšávku u Penzionu Na Mlýně. Obec dále informuje městys Sněžné a ORP Nové Město na Moravě.

Číslo hydrologického pořadí: 4-15-01-026
Nejvyšší zaznamenaný stav: 125cm (20.05.2024)

Provozovatel stanice: Obec Kuklík




Příjemci varovných SMS zpráv:

Ing. Bohdan Kalina	773 787 886
Ing. Ladislav Regent	602260927
Ing. Ladislav Rak	603740967
HZS kraje Vysočina	720 001 077

Poznámka:



Stupně povodňové aktivity (cm)

I.SPA	bdělost		100
II.SPA	pohotovost		130
III.SPA	ohrožení		150

Četnost hlášení SPA

I.SPA	min. 1x denně
II.SPA	min. 4 x denně
III.SPA	každé 3 hodiny

Vodočetná lať: ANO

Přenos dat: ANO

SMS: ANO

Centrum automatického sběru dat: <http://www.edpp.cz>

Naměřená data jsou dostupná na: <https://www.edpp.cz/zarizeni/kuklik-frysavka/>