

EVIDENČNÍ LIST HLÁSNÉHO PROFILU

KŘTOMIL (BYSTRĚČKA)

KATEGORIE:

C

Tok: Bystřička
Stanice: Křtomil (Bystřička)
GPS: 49.40844°N, 17.63452°E
Obec: Křtomil
ORP: Přerov
Kraj: Olomoucký

Hlásný profil kat. C ve správě obce Křtomil se nachází ve východní části obce, poblíž objektu č. p. 121.




Číslo hydrologického pořadí:

Provozovatel stanice: Obec Křtomil

Poznámka:



Stupně povodňové aktivity (cm)

I.SPA	bdělost		60
II.SPA	pohotovost		80
III.SPA	ohrožení		100

Četnost hlášení SPA

I.SPA	min. 1x denně
II.SPA	min. 2x denně
III.SPA	min. 3x denně

Vodočetná lať: NE

Přenos dat: NE

SMS: NE

Naměřená data jsou dostupná na: <https://www.povodnovyportal.cz/monitoring>

export evidenčního listu: 22.07.2024 17:35

Veškerá uváděná data jsou bez právní záruky.