

# EVIDENČNÍ LIST HLÁSNÉHO PROFILU

## KŘTINY (ZEMANŮV ŽLEB)

KATEGORIE:

**C**

**Tok:**  
**Stanice:** Křtiny (Zemanův žleb)  
**GPS:** 49.30553°N, 16.74495°E  
**Obec:** Křtiny  
**ORP:** Blansko  
**Kraj:** Jihomoravský

Hlásný profil kat. C se nachází na mostní konstrukci silnice II. třídy, na parcele číslo 951/1, přes vodní tok Zemanův žleb zhruba 1 km protiproudě od střední části intravilánu městyse Křtiny. Provozovatelem je městys Křtiny.




**Číslo hydrologického pořadí: 4-15-02-100**

**Provozovatel stanice: městys Křtiny**

**Poznámka:**



### Stupně povodňové aktivity (cm)

I.SPA	bdělost		60
II.SPA	pohotovost		120
III.SPA	ohrožení		150

### Četnost hlášení SPA

I.SPA	min. 1x denně
II.SPA	min. 2x denně
III.SPA	min. 3x denně

**Vodočetná lať: ANO**

**Přenos dat: ANO**

**SMS: NE**

export evidenčního listu: 10.04.2025 16:08

Veškerá uváděná data jsou bez právní záruky.