

EVIDENČNÍ LIST HLÁSNÉHO PROFILU

KROUNA (KROUNKA)

KATEGORIE:

C

Tok: Krouna
Stanice: Krouna (Krounka)
GPS: 49.7643317°N, 16.0236064°E
Obec: Krouna
ORP: Hlinsko
Kraj: Pardubický



Vodoměrná stanice hlásného profilu je umístěná na návodní straně zatrubnění pod komunikací, ř. km 20,289. Platnost v úseku od hlásného profilu po hlásný profil ČHMÚ kat. B Otradov. Zprávy o aktuálním stavu jsou automaticky posílány předsedovi a místopředsedovi povodňové komise obce Krouna a veliteli SDH. Provozovatelem je obec Krouna.




Číslo hydrologického pořadí: 1-03-03-0510-0-00

Provozovatel stanice: Obec Krouna

Poznámka:



Stupně povodňové aktivity (cm)

I.SPA	bdělost		90
II.SPA	pohotovost		110
III.SPA	ohrožení		140

Četnost hlášení SPA

I.SPA	min. 2x denně
II.SPA	min. 4x denně
III.SPA	každé 3 hodiny

Vodočetná lať: ANO

Přenos dat: ANO

SMS: ANO

Centrum automatického sběru dat: <http://www.envimonitoring.cz/>

Naměřená data jsou dostupná na:

<https://www.envimonitoring.cz/cz/#lvs#graph#50360#H-Krouna>