

# EVIDENČNÍ LIST HLÁSNÉHO PROFILU

**KŘIŽANY - ŽIBŘIDICE (JEŠTĚDSKÝ POTOK)**

KATEGORIE:

**C**

**Tok:** Ještědský potok  
**Stanice:** Křižany - Žibřidice (Ještědský potok)  
**GPS:** 50.7362676°N, 14.8749704°E  
**Obec:** Křižany  
**ORP:** Liberec  
**Kraj:** Liberecký



Hlásný profil kategorie C ve správě obce Křižany se nachází u betonového mostku v korytě Ještědského potoka poblíž č.p. 109 na místní komunikaci 2139. Hlásný profil disponuje plovákovým hladinoměrem a vodočetnou lať bez vyznačených SPA.




**Číslo hydrologického pořadí: 1-14-03-007**

**Provozovatel stanice: Křižany**

**Poznámka:**



## Stupně povodňové aktivity (cm)

I.SPA	bdělost		130
II.SPA	pohotovost		135
III.SPA	ohrožení		150

## Četnost hlášení SPA

I.SPA	min. 1x denně
II.SPA	min. 2x denně
III.SPA	min. 3x denně

**Vodočetná lať: ANO**

**Přenos dat: NE**

**SMS: NE**