

# EVIDENČNÍ LIST HLÁSNÉHO PROFILU

## KŘIŽANOV (LIBOCHOVKA)

KATEGORIE:

**C**

**Tok:** Libochovka  
**Stanice:** Křižanov (Libochovka)  
**GPS:** 49.39004°N, 16.10083°E  
**Obec:** Křižanov  
**ORP:** Velké Meziříčí  
**Kraj:** Vysočina



Automatické hladinoměrné čidlo kat. C s ultrazvukovou sondou se nachází v Křižanově na toku Libochovky, na mostku u fotbalového hřiště. Vývoj stavu hladiny sleduje povodňový orgán městyse Křižanov. O vývoji stavu hladiny informuje povodňové orgány obcí Kundratice a Horní Libochovka a ORP Velké Meziříčí. Provozovatelem hladinoměru je městys Křižanov.

**Číslo hydrologického pořadí:** 4-15-01-099,  
4-15-01-101

**Provozovatel stanice:** Městys Křižanov

**Příjemci varovných SMS zpráv:**




starosta městyse

vedoucí OŽP, MěÚ Velké Meziříčí

**Poznámka:**



### Stupně povodňové aktivity (cm)

I.SPA	bdělost		50
II.SPA	pohotovost		65
III.SPA	ohrožení		80

### Četnost hlášení SPA

I.SPA	min. 1x denně
II.SPA	min. 4x denně
III.SPA	každé 3 hodiny

**Vodočetná lať:** ANO

**Přenos dat:** ANO

**SMS:** ANO

**Centrum automatického sběru dat:** <http://www.hladiny.cz>

**Naměřená data jsou dostupná na:** <https://hladiny.cz/cz/#lvs#graph#50116#Krizanov-H-GPS>