

EVIDENČNÍ LIST HLÁSNÉHO PROFILU

KŘEČKOVICE (ROSTĚNICKÝ POTOK)

KATEGORIE:

C

Tok: Rostěnický potok
Stanice: Křečkovice (Rostěnický potok)
GPS: 49.27605°N, 17.00376°E
Obec: Vyškov
ORP: Vyškov
Kraj: Jihomoravský



Hlásný profil kat. C je umístěn na ulici Křečkovská na silničním mostu č. 431-001. Platnost SPA pro úsek toku: Město Vyškov a obce níže po toku. Provozovatelem hladinoměru je město Vyškov.

Číslo hydrologického pořadí: 4-12-02-015

Provozovatel stanice: Město Vyškov

Příjemci varovných SMS zpráv:

Vedoucí OŽP

Referent OŽP




Velitel SDH

Poznámka:

Město Vyškov předává informace o situaci obcím níže po toku.



Stupně povodňové aktivity (cm)

I.SPA	bdělost		110
II.SPA	pohotovost		150
III.SPA	ohrožení		190

Četnost hlášení SPA

I.SPA	min. 1x denně
II.SPA	min. 4x denně
III.SPA	každé 3 hodiny

Vodočetná lať: ANO

Přenos dat: ANO

SMS: ANO

Centrum automatického sběru dat: <http://www.hladiny.cz>

Naměřená data jsou dostupná na: <https://hladiny.cz/cz/#lvs#graph#50254#Kreckovice-H>