

# EVIDENČNÍ LIST HLÁSNÉHO PROFILU

## KRAVAŘE - VTOK DO ZATRUBNĚNÍ (ŠTĚPÁNKA)

KATEGORIE:

**C**

**Tok:** Štěpánka  
**Stanice:** Kravaře - vtok do zatrubnění (Štěpánka)  
**GPS:** 49.932781°N, 18.025265°E  
**Obec:** Kravaře  
**ORP:** Kravaře  
**Kraj:** Moravskoslezský

Hlásný profil na mostní konstrukci místní komunikace přes tok Štěpánka (ř. km 9,00)




**Číslo hydrologického pořadí:** 2-02-03-017

**Provozovatel stanice:** Město Kravaře

**Poznámka:**



### Stupně povodňové aktivity (cm)

I.SPA	bdělost		70
II.SPA	pohotovost		90
III.SPA	ohrožení		110

### Četnost hlášení SPA

I.SPA	2x denně
II.SPA	3x denně
III.SPA	5x denně

**Vodočetná lať:** NE

**Přenos dat:** NE

**SMS:** NE