

# EVIDENČNÍ LIST HLÁSNÉHO PROFILU

## KRAVAŘE - SILNIČNÍ MOST 56-002 (BÍLÝ POTOK)

KATEGORIE:

**C**

**Tok:** Bílý potok  
**Stanice:** Kravaře - silniční most 56-002 (Bílý potok)  
**GPS:** 49.9332875°N, 17.9955081°E  
**Obec:** Kravaře  
**ORP:** Kravaře  
**Kraj:** Moravskoslezský

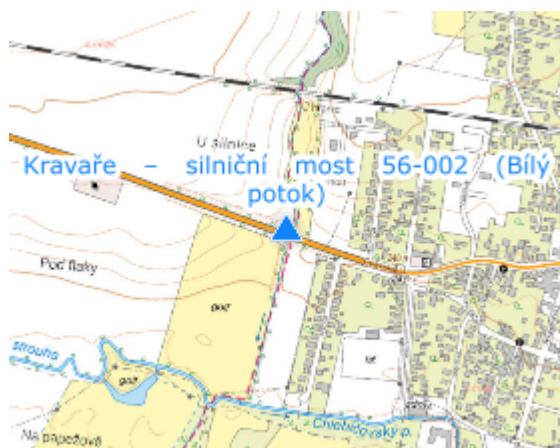


Hlásný profil na mostní konstrukci komunikace č. I/56 přes Bílý potok.




Číslo hydrologického pořadí: 2-02-03-006

Provozovatel stanice: **Město Kravaře**

Poznámka:



### Stupně povodňové aktivity (cm)

I.SPA	bdělost		10
II.SPA	pohotovost		20
III.SPA	ohrožení		30

### Četnost hlášení SPA

I.SPA	2x denně
II.SPA	3x denně
III.SPA	5x denně

Vodočetná lať: **NE**

Přenos dat: **NE**

SMS: **NE**

export evidenčního listu: 21.11.2024 22:01

Veškerá uváděná data jsou bez právní záruky.