

EVIDENČNÍ LIST HLÁSNÉHO PROFILU

KRAVAŘE - MOST (OPAVA)

KATEGORIE:

C

Tok: Opava
Stanice: Kravaře - most (Opava)
GPS: 49.928316°N, 18.007634°E
Obec: Kravaře
ORP: Kravaře
Kraj: Moravskoslezský



Hlásný profil kat. C se nachází ve městě Kravaře na mostě silnice č. 467 přes tok Opava. Hladinoměr automaticky přenáší data. Vývoj stavu hladiny v hlásném profilu sleduje povodňový orgán města Kravaře a ORP Kravaře. Provozovatelem je město Kravaře.




Číslo hydrologického pořadí: 2-02-03-007

Provozovatel stanice: Město Kravaře

Poznámka:



Stupně povodňové aktivity (cm)

I.SPA	bdělost		340
II.SPA	pohotovost		420
III.SPA	ohrožení		460

Četnost hlášení SPA

I.SPA	2x denně
II.SPA	3x denně
III.SPA	5x denně

Vodočetná lať: NE

Přenos dat: ANO

SMS: NE

Centrum automatického sběru dat: <http://hladiny-vox.pwsplus.eu>

Naměřená data jsou dostupná na: <https://hladiny-vox.pwsplus.eu/Senzors/Details/1700>

export evidenčního listu: 05.04.2025 20:08

Veškerá uváděná data jsou bez právní záruky.