

# EVIDENČNÍ LIST HLÁSNÉHO PROFILU

## KRASOV (KRASOVKA)

KATEGORIE:

C

**Tok:** Krasovka  
**Stanice:** Krasov (Krasovka)  
**GPS:** 50.09183°N, 17.54005°E  
**Obec:** Krasov  
**ORP:** Krnov  
**Kraj:** Moravskoslezský



Hladinoměrná stanice obce Krasov je vybudována ve střední části obce na mostu vedle požární zbrojnice. Profil monitoruje hlídková služba obce, dále je profil vybaven automatickým přenosem dat s možností zaslání varovných sms zpráv. Příjemce zpráv hlídkové služby o výšce hladiny je Obecní úřad Krasov. Obec dále varuje obec Brantice, která se nachází níže na toku a také informuje příslušné ORP (Krnov).

**Číslo hydrologického pořadí:** 2-02-01-0360-0-00  
**Nejvyšší zaznamenaný stav:** 110cm

**Provozovatel stanice:** Obec Krasov

**Příjemci varovných SMS zpráv:**




předseda povodňové komise Kateřina Lorišová

místopředseda povodňové komise

**Poznámka:**



### Stupně povodňové aktivity (cm)

I.SPA	bdělost		120
II.SPA	pohotovost		160
III.SPA	ohrožení		190

### Četnost hlášení SPA

I.SPA	1x denně
II.SPA	4x denně
III.SPA	3 h hlášení

**Vodočetná lať:** ANO

**Přenos dat:** ANO

**SMS:** ANO

**Centrum automatického sběru dat:** <http://www.hladiny.cz>

**Naměřená data jsou dostupná na:** <https://www.hladiny.cz/cz/#lvs#graph#23865#Krasov>