

EVIDENČNÍ LIST HLÁSNÉHO PROFILU

KRASÍKOV (MORAVSKÁ SÁZAVA)

KATEGORIE:

C

Tok: Moravská Sázava
Stanice: Krasíkov (Moravská Sázava)
GPS: 49.85761°N, 16.69449°E
Obec: Krasíkov
ORP: Lanškroun
Kraj: Pardubický



Hlásný profil kat. C s dálkovým přenosem dat se nachází na konstrukci nad korytem Moravské Sázavy v obci Krasíkov, nedaleko objektu č. p. 82. Informace o vývoji stavu hladiny předává povodňová komise obce Krasíkov povodňovým orgánům obce Hoštejn a ORP Lanškroun. Provozovatelem hladinoměru je obec Krasíkov.

Číslo hydrologického pořadí: 4-10-02-0260
Nejvyšší zaznamenaný stav: 9 988cm (01.01.1970)

Provozovatel stanice: Obec Krasíkov

Příjemci varovných SMS zpráv:




předseda povodňové komise

místopředseda povodňové komise

Poznámka:



Stupně povodňové aktivity (cm)

| | | | |
|---------|------------|---|-----|
| I.SPA | bdělost |  | 100 |
| II.SPA | pohotovost |  | 150 |
| III.SPA | ohrožení |  | 200 |

Četnost hlášení SPA

| | |
|---------|----------------|
| I.SPA | min. 1 x denně |
| II.SPA | min. 4 x denně |
| III.SPA | každé 3 hodiny |

Vodočetná lať: NE

Přenos dat: ANO

SMS: ANO

Centrum automatického sběru dat: <http://www.edpp.cz>

Naměřená data jsou dostupná na: <https://www.edpp.cz/zarizeni/krasikov-moravska-sazava/>