

# EVIDENČNÍ LIST HLÁSNÉHO PROFILU

## KOZLOVICE (ONDŘEJNICE)

KATEGORIE:

# B

**Tok:** Ondřejnice  
**Stanice:** Kozlovice (Ondřejnice)  
**GPS:** 49.60435°N, 18.25744°E  
**Obec:** Kozlovice  
**ORP:** Frýdek-Místek  
**Kraj:** Moravskoslezský

Hlásný profil kat. B se nachází v severní části intravilánu města Kozlovice na levém břehu v blízkosti areálu ČOV. Profil je osazen hladinoměrným a průtokoměrným čidlem s automatickým přenosem naměřených dat. SPA jsou platné pro úsek: Kozlovice – ústí do Odry. Provozovatelem stanice je Povodí Odry, státní podnik.




**Číslo hydrologického pořadí:** 2-01-01-1470-0-00  
**Průměrný vodní stav:** 66 cm  
**Nejvyšší zaznamenaný stav:** 162cm (28.04.2017)

**Provozovatel stanice:** Povodí Odry, státní podnik

**Poznámka:**



### Stupně povodňové aktivity (cm)

I.SPA	bdělost		160
II.SPA	pohotovost		190
III.SPA	ohrožení		210

### Četnost hlášení SPA

I.SPA	min. 1x denně
II.SPA	min. 2x denně
III.SPA	min. 3x denně

**Vodočetná lať:** NE

**Přenos dat:** ANO

**SMS:** NE

**Centrum automatického sběru dat:** VHD Povodí Odry Ostrava

**Naměřená data jsou dostupná na:** [https://hydro.chmi.cz/hpps/hpps\\_prfdyn.php?seq=2775879](https://hydro.chmi.cz/hpps/hpps_prfdyn.php?seq=2775879)