

# EVIDENČNÍ LIST HLÁSNÉHO PROFILU

## KOUTY NAD DESNOU - ANNÍN (HUČIVÁ DESNÁ)

KATEGORIE:

C

**Tok:** Hučivá Desná  
**Stanice:** Kouty nad Desnou - Annín (Hučivá Desná)  
**GPS:** 50.10481°N, 17.10817°E  
**Obec:** Loučná nad Desnou  
**ORP:** Šumperk  
**Kraj:** Olomoucký



Ultrazvukové hladinoměrné čidlo na Hučivé Desné se nachází na železo - betonovém mostě u Půra. Jedná se o hlásný profil kat. C. Hladinoměrné čidlo je umístěno na mostní konstrukci u objektu č. p. 17 v místní části Annín. Profil monitoruje hlídková služba obce, dále je profil vybaven automatickým přenosem dat s možností zasílání varovných sms zpráv. Obec dále varuje obec Velké Losiny a obce Rapotín a Vikýřovice, které se nachází na toku Desné pod obcí a ORP Šumperk. Provozovatelem je SO Údolí Desné.

**Číslo hydrologického pořadí:** 4-10-01-0650-0-00  
**Průměrný vodní stav:** 40 cm

**Provozovatel stanice:** SO Údolí Desné

**Příjemci varovných SMS zpráv:**

předseda PK Loučná nad Desnou

místopředseda PK Loučná nad Desnou

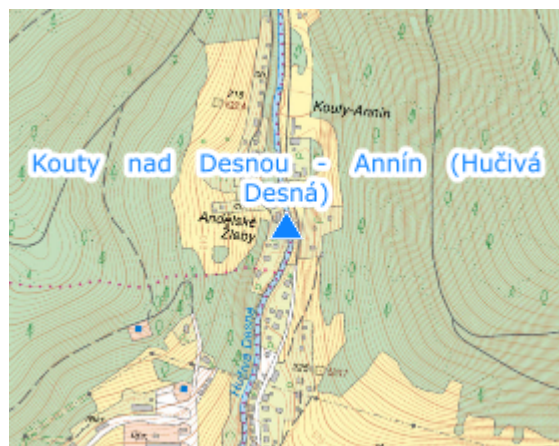
členové PK Loučná nad Desnou

PK Velké Losiny




PK Rapotín

PK Vikýřovice

**Poznámka:**



### Stupně povodňové aktivity (cm)

I.SPA	bdělost		82
II.SPA	pohotovost		105
III.SPA	ohrožení		161

### Četnost hlášení SPA

I.SPA	každých 20 minut
II.SPA	každých 10 minut
III.SPA	každých 5 minut

**Vodočetná lať:** ANO

**Přenos dat:** ANO

**SMS:** ANO

**Centrum automatického sběru dat:** <http://www.edpp.cz>

**Naměřená data jsou dostupná na:** <https://hladiny-vox.pwsplus.eu/Senzors/Details/5915>