

# EVIDENČNÍ LIST HLÁSNÉHO PROFILU

KOUNOV - ŠEDIVINY (HLUKY)

KATEGORIE:

C

**Tok:** Hluky  
**Stanice:** Kounov - Šediviny (Hluky)  
**GPS:** 50.306927°N, 16.300636°E  
**Obec:** Kounov  
**ORP:** Dobruška  
**Kraj:** Královéhradecký



Hlásný profil kat. C je umístěn v obecní části Šediviny (obec Kounov) na silničním mostu přes vodní tok Hluky. Provozovatelem profilu je obec Kounov.

Číslo hydrologického pořadí: 1-02-03-0090-0-00

Provozovatel stanice: **Obec Kounov**

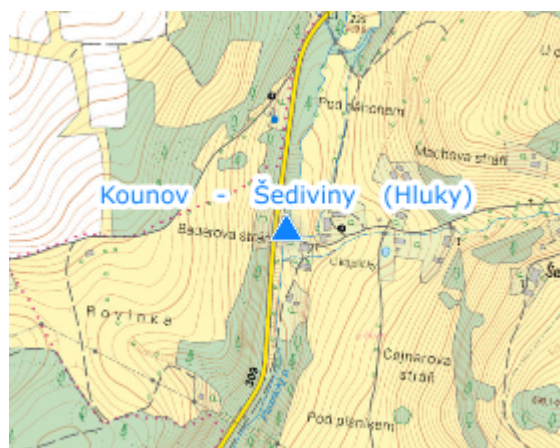
Příjemci varovných SMS zpráv:

starosta obce




místostarosta obce

velitel hasičů

Poznámka:



## Stupně povodňové aktivity (cm)

I.SPA	bdělost		50
II.SPA	pohotovost		70
III.SPA	ohrožení		95

## Četnost hlášení SPA

I.SPA	1x denně
II.SPA	4x denně
III.SPA	3h hlášení

Vodočetná lať: **ANO**

Přenos dat: **ANO**

SMS: **ANO**

Naměřená data jsou dostupná na: <https://www.hladiny.cz>