

# EVIDENČNÍ LIST HLÁSNÉHO PROFILU

## KOUNOV - PŘEHRÁŽKA LČR (HLUKY)

KATEGORIE:

C

**Tok:** Hluky  
**Stanice:** Kounov - přehrážka LČR (Hluky)  
**GPS:** 50.29820°N, 16.28732°E  
**Obec:** Kounov  
**ORP:** Dobruška  
**Kraj:** Královéhradecký



SPA se určují podle výšky hladiny nad přepadem přehrážky.




Číslo hydrologického pořadí: 1-02-03-0090-0-00

Provozovatel stanice: Obec Kounov

Poznámka:



### Stupně povodňové aktivity (cm)

I.SPA	bdělost		40
II.SPA	pohotovost		60
III.SPA	ohrožení		80

### Četnost hlášení SPA

I.SPA	1x denně
II.SPA	4x denně
III.SPA	3h hlášení

Vodočetná lať: ANO

Přenos dat: NE

SMS: NE

export evidenčního listu: 22.07.2024 18:35

Veškerá uváděná data jsou bez právní záruky.