

# EVIDENČNÍ LIST HLÁSNÉHO PROFILU

**KOUNOV - DOLY (DĚDINA)**

KATEGORIE:

**C**

**Tok:** Hluky  
**Stanice:** Kounov - Doly (Dědina)  
**GPS:** 50.31746°N, 16.27005°E  
**Obec:** Kounov  
**ORP:** Dobruška  
**Kraj:** Královéhradecký

Hlásný profil kat. C je umístěn v obecní části Doly (obec Kounov) u čp. 4 na silničním mostu přes vodní tok Dědina. Provozovatelem je obec Kounov.

**Číslo hydrologického pořadí: 1-02-03-0080-0-00**

**Provozovatel stanice: Obec Kounov**

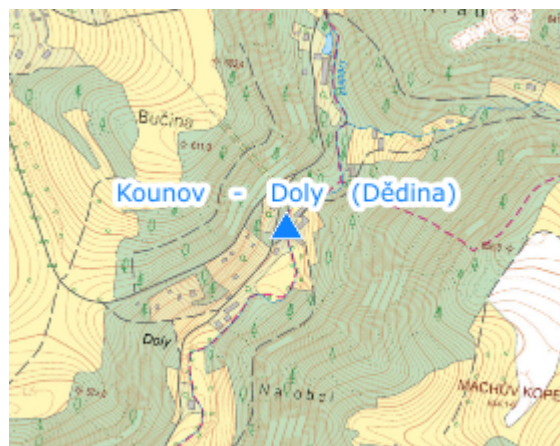
**Příjemci varovných SMS zpráv:**

starosta obce



místostarosta obce

velitel hasičů

**Poznámka:**



## Stupně povodňové aktivity (cm)

I.SPA	bdělost		60
II.SPA	pohotovost		85
III.SPA	ohrožení		110

## Četnost hlášení SPA

I.SPA	1x denně
II.SPA	4x denně
III.SPA	3h hlášení

**Vodočetná lať: ANO**

**Přenos dat: ANO**

**SMS: ANO**

**Naměřená data jsou dostupná na: <https://www.hladiny.cz>**