

# EVIDENČNÍ LIST HLÁSNÉHO PROFILU

## KOSTELEC (MALŠINKA)

KATEGORIE:

**C**

**Tok:** Malšinka  
**Stanice:** Kostelec (Malšinka)  
**GPS:** 49.02657°N, 17.15269°E  
**Obec:** Kostelec  
**ORP:** Kyjov  
**Kraj:** Jihomoravský



Hlásný profil kat. C se nachází na potoce Malšinka na ř. km 3,17. Hlásný profil udává tři stupně povodňové aktivity, které jsou na profilu mostu barevně vyznačeny. I. SPA - stav bdělosti, který je vyznačen na profilu mostu zelenou barvou. II. SPA - stav pohotovosti, který je vyznačen žlutou barvou a III. SPA - stav ohrožení, který je vyznačen barvou červenou. Provozovatelem stanice je obec Kostelec.




**Číslo hydrologického pořadí: 4-17-01-073**

**Provozovatel stanice: obec Kostelec**

**Poznámka:**



### Stupně povodňové aktivity (cm)

I.SPA	bdělost		40
II.SPA	pohotovost		50
III.SPA	ohrožení		65

### Četnost hlášení SPA

I.SPA	min. 1x denně
II.SPA	min. 4x denně
III.SPA	každé 3 hodiny

**Vodočetná lať: NE**

**Přenos dat: NE**

**SMS: NE**

export evidenčního listu: 03.07.2024 12:23

Veškerá uváděná data jsou bez právní záruky.