

EVIDENČNÍ LIST HLÁSNÉHO PROFILU

KOSICE (BYSTŘICE)

KATEGORIE:

C

Tok: Bystřice
Stanice: Kosice (Bystřice)
GPS: 50.1762°N, 15.5332°E
Obec: Kosice
ORP: Hradec Králové
Kraj: Královéhradecký

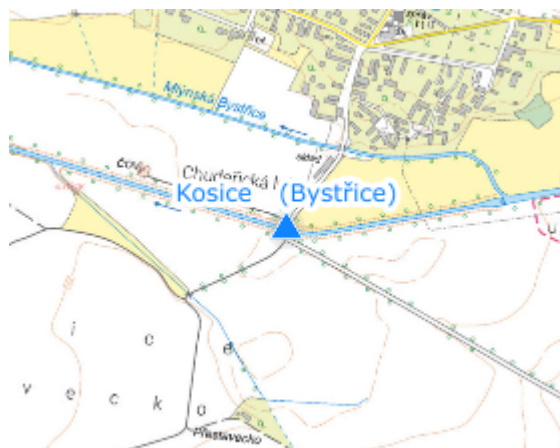


Hlásný profil kat. C ve správě obce Kosice se nachází na přemostění přes vodní tok Bystřice, jižně od intravilánu obce. Profil je vybaven vodočetnou laťí, kterou monitoruje hlídková služba obce, popřípadě hlídková služba ORP Hradec Králové. Obec dále varuje obec Písek, která se nachází na toku Bystřice pod obcí a ORP Hradec Králové.




Číslo hydrologického pořadí: 1-04-03-025

Provozovatel stanice: Obec Kosice

Poznámka:



Stupně povodňové aktivity (cm)

I.SPA	bdělost		140
II.SPA	pohotovost		170
III.SPA	ohrožení		200

Četnost hlášení SPA

I.SPA	min. 1x denně
II.SPA	min. 2x denně
III.SPA	min. 3x denně

Vodočetná lať: ANO

Přenos dat: NE

SMS: NE