

# EVIDENČNÍ LIST HLÁSNÉHO PROFILU

## KORYČANY (STŘÍBRNÍK)

KATEGORIE:

C

**Tok:** Stříbrník  
**Stanice:** Koryčany (Stříbrník)  
**GPS:** 49.10699°N, 17.15923°E  
**Obec:** Koryčany  
**ORP:** Kroměříž  
**Kraj:** Zlínský

Hlásný profil kat. C ve správě města Koryčany. Ultrazvukové hladinoměrné čidlo umístěné na potoku Stříbrník (který je levostranným přítokem řeky Kyjovky) na parcelním čísle 461/4, poblíž č. p. 223. Čidlo je umístěno na mostní konstrukci na 4 m dlouhé konzoli. Profil je vybaven automatickým přenosem dat a vodočetnou lať. Hlásný profil monitoruje městská policie a jednotka SDH. Město dále varuje obec Mouchnice a obce Nemočice a Snovídky, které se nachází na řece Kyjovce pod městem a ORP Kroměříž.

**Číslo hydrologického pořadí:** 4-17-01-068

**Průměrný vodní stav:** 60 cm




**Provozovatel stanice:** Město Koryčany

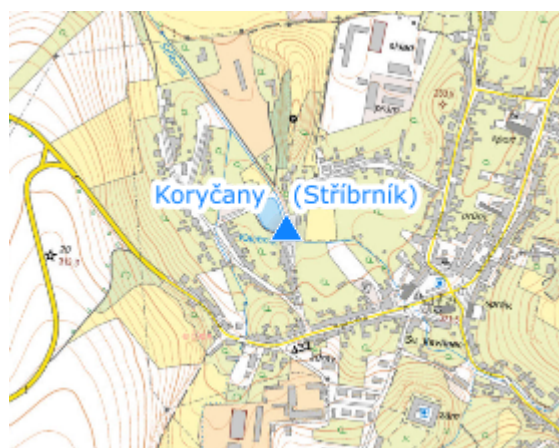
**Příjemci varovných SMS zpráv:**

Ing. Hana Jamborová	předseda PK
Ludmila Prokešová	tajemník PK
Lubor Daníček	místopředseda PK
Pavel Vaněk	člen PK
Josef Kettler	člen PK
Josef Prokeš	člen PK

**Poznámka:**

### Stupně povodňové aktivity (cm)

I.SPA	bdělost		100
II.SPA	pohotovost		120
III.SPA	ohrožení		140



### Četnost hlášení SPA

I.SPA	1x denně
II.SPA	4x denně
III.SPA	každé 3 hodiny

**Vodočetná lať:** ANO

**Přenos dat:** ANO

**SMS:** ANO

**Centrum automatického sběru dat:** <http://hladiny-vox.pwsplus.eu/>

**Naměřená data jsou dostupná na:** <https://hladiny-vox.pwsplus.eu/Senzors/Details/5157>