

EVIDENČNÍ LIST HLÁSNÉHO PROFILU

KOPŘIVNICE (LUBINA)

KATEGORIE:

C

Tok: Lubina
Stanice: Kopřivnice (Lubina)
GPS: 49.617425°N, 18.169665°E
Obec: Kopřivnice
ORP: Kopřivnice
Kraj: Moravskoslezský



Hlásný profil kat. C se nachází v severní části města Kopřivnice na jezu pod mostem silnice č. III/4824 mezi obcemi Větrčkovice a Lubina. SPA jsou značeny třemi barevnými čarami na šikmé ploše opevnění: Zelená - I. SPA, Žlutá - II. SPA, Červená - III. SPA. Vodní stav a SPA jsou měřeny od horní hrany jezu. Majitelem a provozovatelem je město Kopřivnice.

Číslo hydrologického pořadí: 2-01-01-1370-0-00




Provozovatel stanice: město Kopřivnice

Poznámka:

Vodní stav a SPA jsou měřeny od horní hrany jezu.



Stupně povodňové aktivity (cm)

I.SPA	bdělost		50
II.SPA	pohotovost		20
III.SPA	ohrožení		1

Četnost hlášení SPA

I.SPA	min. 1x denně
II.SPA	min. 2x denně
III.SPA	min. 3x denně

Vodočetná lať: NE

Přenos dat: NE

SMS: NE

export evidenčního listu: 22.07.2024 17:47

Veškerá uváděná data jsou bez právní záruky.