

# EVIDENČNÍ LIST HLÁSNÉHO PROFILU

**KONĚTOPY (HASINA)**

KATEGORIE:

**zrušeno**

**Tok:** Hasina  
**Stanice:** Konětopy (Hasina)  
**GPS:** 50.26830°N, 13.73096°E  
**Obec:** Pnětluky  
**ORP:** Louny  
**Kraj:** Ústecký

Hlásný profil kat. C je umístěn na kamenném mostu v Konětotech, místní části obce Pnětluky, u objektu č. p. 4. Nula vodočtu je v nadmořské výšce 283,52 m.




**Číslo hydrologického pořadí: 1-13-03-100**

**Provozovatel stanice: Obec Pnětluky**

**Poznámka:**



## Stupně povodňové aktivity (cm)

I.SPA	bdělost		65
II.SPA	pohotovost		80
III.SPA	ohrožení		100

## Četnost hlášení SPA

I.SPA	min. 1x denně
II.SPA	min. 2 x denně
III.SPA	min. 3 x denně

**Vodočetná lať: NE**

**Přenos dat: ANO**

**SMS: NE**

export evidenčního listu: 24.11.2024 03:42

Veškerá uváděná data jsou bez právní záruky.