

# EVIDENČNÍ LIST HLÁSNÉHO PROFILU

**KOMŇA (KOMÉNKA)**

KATEGORIE:

**C**

**Tok:** Koménka  
**Stanice:** Komňa (Koménka)  
**GPS:** 48.99069°N, 17.79710°E  
**Obec:** Komňa  
**ORP:** Uherský Brod  
**Kraj:** Zlínský

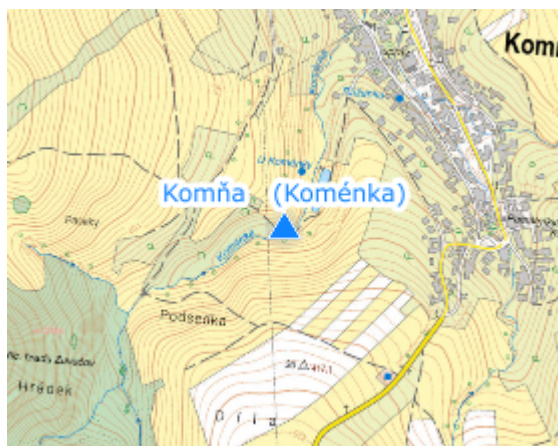


Hlásný profil kategorie C ve správě obce Komňa je instalován v rámci projektu Protipovodňová opatření obce Komňa. Profil se nachází na vodním toku Koménka nad Hasičskou nádrží (východně od intravilánu obce). Hlásný profil obsahuje ultrazvukové hladinoměrné čidlo a vodočetnou lať.




**Číslo hydrologického pořadí: 4-13-01-089**

**Provozovatel stanice: obec Komňa**

**Poznámka:**



## Stupně povodňové aktivity (cm)

I.SPA	bdělost		30
II.SPA	pohotovost		50
III.SPA	ohrožení		70

## Četnost hlášení SPA

I.SPA	min. 1x denně
II.SPA	min. 2x denně
III.SPA	min. 3x denně

**Vodočetná lať: ANO**

**Přenos dat: ANO**

**SMS: ANO**

**Naměřená data jsou dostupná na: <https://www.hladiny.cz/cz/#lvs#graph#50503#H-Komna>**

export evidenčního listu: 21.11.2024 21:02

Veškerá uváděná data jsou bez právní záruky.