

# EVIDENČNÍ LIST HLÁSNÉHO PROFILU

## KOMÁROV (JALOVÝ POTOK)

KATEGORIE:

**C**

**Tok:** Červený potok  
**Stanice:** Komárov (Jalový potok)  
**GPS:** 49.8074°N, 13.8565°E  
**Obec:** Komárov  
**ORP:** Hořovice  
**Kraj:** Středočeský



Vodočetná lať Komárov (Jalový potok) se nachází na přemostění blízko č. p. 197. Profil monitoruje hlídková služba městyse. Městys dále varuje město Hořovice, které se nachází na toku Jalový potok pod městysem a ORP Hořovice.




**Číslo hydrologického pořadí: 1-11-04-029/030**

**Provozovatel stanice: Městys Komárov**

**Poznámka:**



### Stupně povodňové aktivity (cm)

I.SPA	bdělost		50
II.SPA	pohotovost		75
III.SPA	ohrožení		90

### Četnost hlášení SPA

I.SPA	1x denně
II.SPA	3x denně
III.SPA	3 h hlášení

**Vodočetná lať: ANO**

**Přenos dat: NE**

**SMS: NE**

export evidenčního listu: 23.11.2024 14:05

Veškerá uváděná data jsou bez právní záruky.