

# EVIDENČNÍ LIST HLÁSNÉHO PROFILU

## KOJETÍN 1 - MOST DR. ŠÍLENÉHO (MORAVA)

KATEGORIE:

**C**

**Tok:** Morava  
**Stanice:** Kojetín 1 - most Dr. Šíleného (Morava)  
**GPS:** 49.35672°N, 17.31493°E  
**Obec:** Kojetín  
**ORP:** Přerov  
**Kraj:** Olomoucký



Hlásný profil kat. C se nachází v severovýchodní části intravilánu města Kojetín, východně od Kempu Kojetín na mostě Dr. Šíleného. Profil je osazen vodočtetnou laťí a kontroluje jej povodňová komise města Kojetín, která podle stavu na vodočtu rozhoduje mj. o uzavření uzavíratelného propustku na Grechtu. Provozovatelem profilu je město Kojetín.




**Číslo hydrologického pořadí: 4-12-01-0748-0-00**

**Provozovatel stanice: město Kojetín**

**Poznámka:**



### Stupně povodňové aktivity (cm)

I.SPA	bdělost		360
II.SPA	pohotovost		390
III.SPA	ohrožení		420

### Četnost hlášení SPA

I.SPA	1x denně
II.SPA	4x denně
III.SPA	3 hodinové hlášení

**Vodočtetná lať: ANO**

**Přenos dat: NE**

**SMS: NE**

export evidenčního listu: 23.11.2024 14:27

Veškerá uváděná data jsou bez právní záruky.