

EVIDENČNÍ LIST HLÁSNÉHO PROFILU

KNĚŽDUB (VELIČKA)

KATEGORIE:

C

Tok: Velička
Stanice: Kněždub (Velička)
GPS: 48.898934°N, 17.386630°E
Obec: Kněždub
ORP: Veselí nad Moravou
Kraj: Jihomoravský

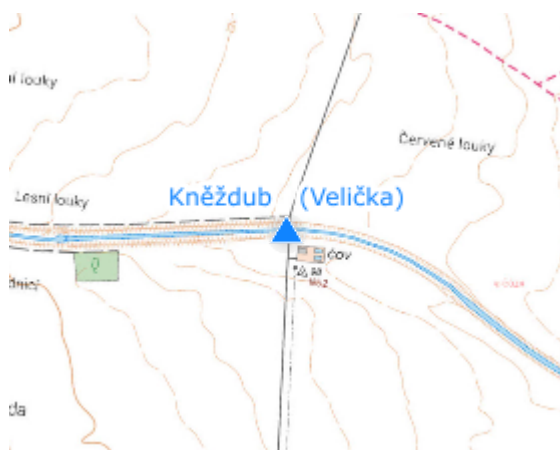


Hlásný profil na mostě u ČOV ve směru na Žeraviny.




Číslo hydrologického pořadí: 4-13-02-0450

Provozovatel stanice: Obec Kněždub

Poznámka:



Stupně povodňové aktivity (cm)

I.SPA	bdělost		150
II.SPA	pohotovost		170
III.SPA	ohrožení		200

Četnost hlášení SPA

I.SPA	1x denně
II.SPA	4x denně
III.SPA	3-hodinové hlášení

Vodočetná lať: NE

Přenos dat: NE

SMS: NE

export evidenčního listu: 22.07.2024 17:19

Veškerá uváděná data jsou bez právní záruky.