

# EVIDENČNÍ LIST HLÁSNÉHO PROFILU

**KNĚŽDUB (TRÁVNÍKOVÝ POTOK - VLČÍ POTOK)**

KATEGORIE:

**C**

**Tok:** Trávníkový p.  
**Stanice:** Kněždub (Trávníkový potok - Vlčí potok)  
**GPS:** 48.887342°N, 17.400967°E  
**Obec:** Kněždub  
**ORP:** Veselí nad Moravou  
**Kraj:** Jihomoravský kraj



Hlásný profil v místě zatrubnění Vlčího járku za domem č.p. 252.




**Číslo hydrologického pořadí: 4-13-02-0480**

**Provozovatel stanice: Obec Kněždub**

**Poznámka:**



## Stupně povodňové aktivity (cm)

I.SPA	bdělost		50
II.SPA	pohotovost		80
III.SPA	ohrožení		100

## Četnost hlášení SPA

I.SPA	1x denně
II.SPA	4x denně
III.SPA	3-hodinové hlášení

**Vodočetná lať: NE**

**Přenos dat: NE**

**SMS: NE**

export evidenčního listu: 24.11.2024 03:24

Veškerá uváděná data jsou bez právní záruky.