

# EVIDENČNÍ LIST HLÁSNÉHO PROFILU

## KLIMKOVICE - ULICE MALÁ STRANA (POLANČICE)

KATEGORIE:

**C**

**Tok:** Polančice  
**Stanice:** Klimkovice - ulice Malá Strana (Polančice)  
**GPS:** 49.783755°N, 18.141085°E  
**Obec:** Klimkovice  
**ORP:** Ostrava  
**Kraj:** Moravskoslezský

Hlásný profil kat. C se nachází ve východní části intravilánu města Klimkovice na mostě ulice Malá Strana, nedaleko objektu č. p. 56. Profil nemá automatické čidlo, stupně jsou barevně značeny na mostovce a měřeny od spodní hrany mostovky. Provozovatelem hladinoměru je město Klimkovice.




**Číslo hydrologického pořadí: 2-01-01-1531-0-10**

**Provozovatel stanice: Město Klimkovice**

**Poznámka:**



### Stupně povodňové aktivity (cm)

I.SPA	bdělost		60
II.SPA	pohotovost		30
III.SPA	ohrožení		5

### Četnost hlášení SPA

I.SPA	min. 1x denně
II.SPA	min. 2x denně
III.SPA	min. 3x denně

**Vodočetná lať: ANO**

**Přenos dat: NE**

**SMS: NE**

export evidenčního listu: 24.11.2024 11:13

Veškerá uváděná data jsou bez právní záruky.